

PREFET DES ALPES-DE-HAUTE-PROVENCE

COMMUNE DE MANOSQUE

PLAN DE PREVENTION DES RISQUES NATURELS PREVISIBLES

CARTE INFORMATIVE DES MOUVEMENTS DE TERRAIN

Echelle : 1 / 12000

Approuvé par arrêté préfectoral

n° 2016-293-001

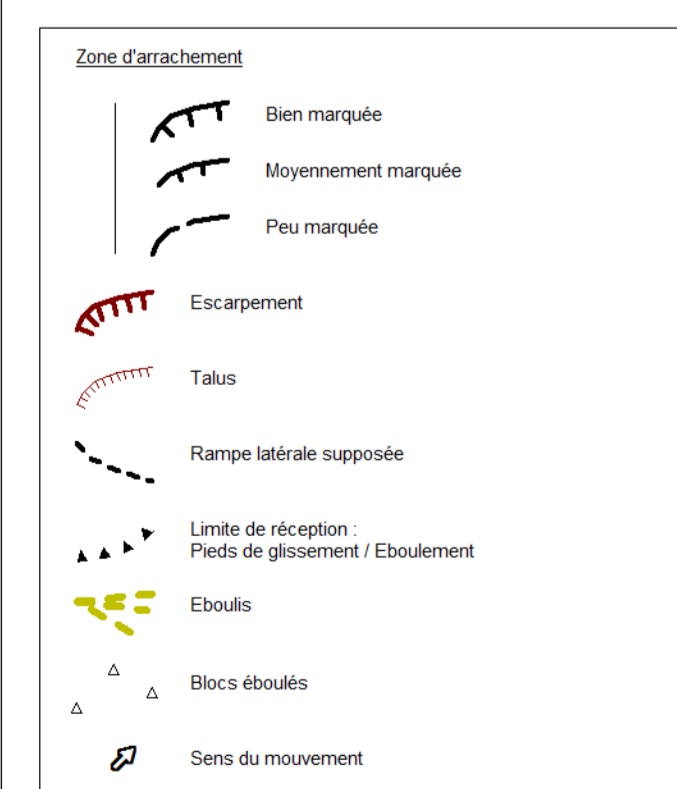
du 19 octobre 2016

SERVICE INSTRUCTEUR
DIRECTION DEPARTEMENTALE DES TERRITOIRES

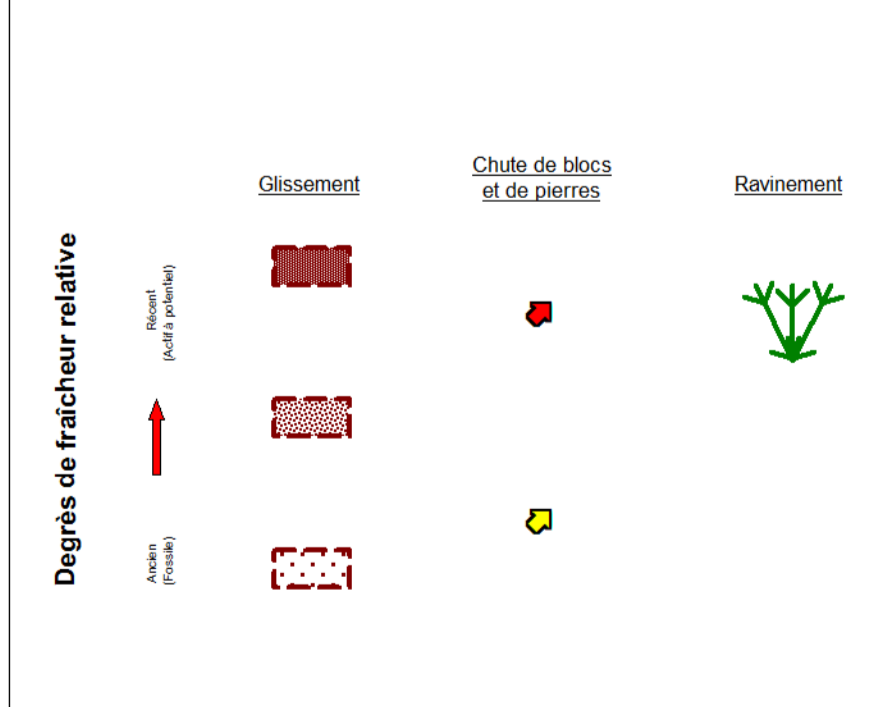
REALISATION
SOCIETE D'INGENIERIE DES MOUVEMENTS DE SOLS ET DES RISQUES NATURELS (MSSN)

Octobre 2016

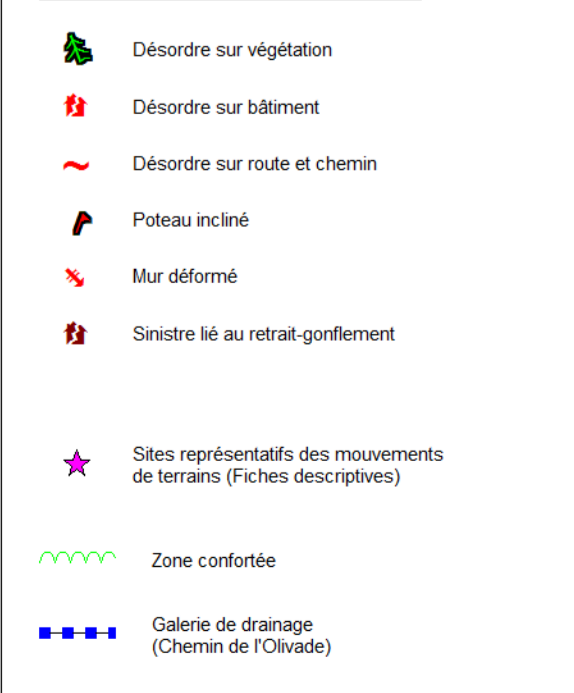
Mouvements de terrain



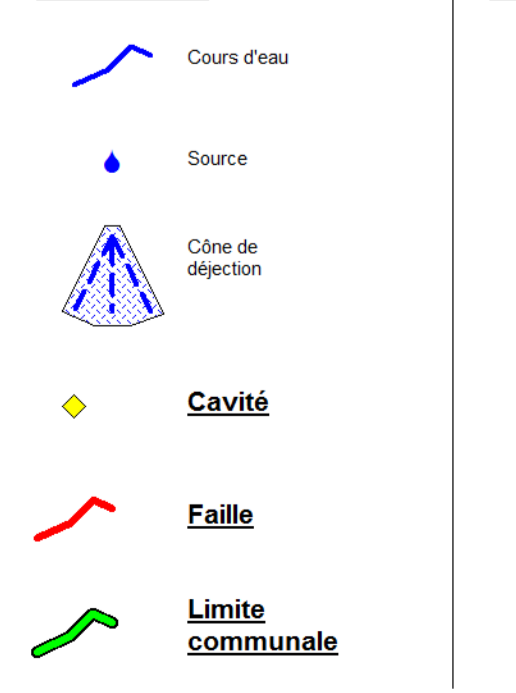
Nature du mouvement



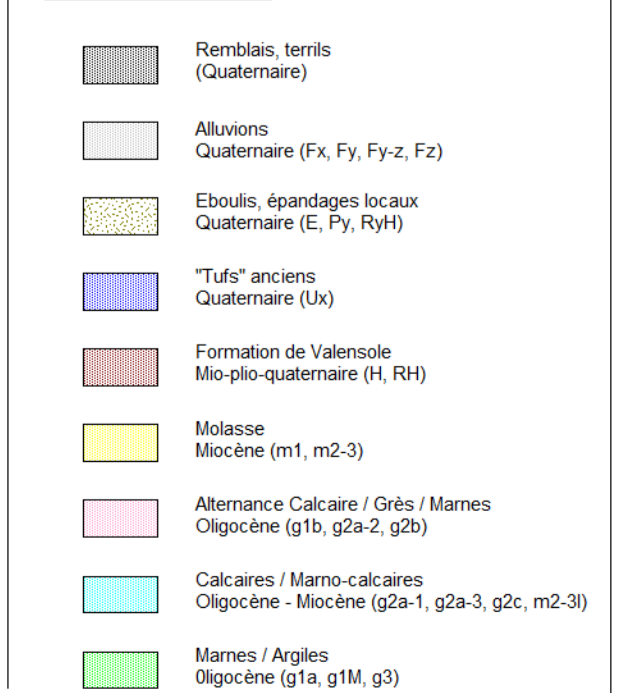
Manifestations de déformations



Hydrographie



Lithostratigraphie



Informations minières (Source : GEGEDERS)



Fond de plan : Scan25 © IGN
0 250 500 m